

الجغرافيا المنهجية الجديدة

السنة التاسعة الأساسية

الجغرافيا المنهجية الجديدة

٩

السنة التاسعة الأساسية

تأليف وإعداد

د. وليد مشيك فادي أنطون ماريز فاضل

الهيئة التربوية في دار الفكر اللبناني الأساتذة

الأخت سميرة مفوض د. جوزيف شهدا د. لورين عمون

د. عماد بعقليني رضا عجمي حسن جابر

محمد قاسم نادين الأمين رضا طعمه

زياد شامي دانيا نحلوس

رسم خرائط

د. علي خيامي

صور جوية

رامي رزق

دار
المكر اللبناني

إن هذا الكتاب مطابق للأنظمة والقوانين النافذة ومشمول على مضامين المناهج التعليم العام ما قبل الجامعي الصادرة بالمرسوم رقم ١٠٢٢٧ تاريخ ١٩٩٧/٥/٨. وقد جرى تقييمه من قبل المركز التربوي للبحوث والإنماء وتمت الموافقة عليه حصرياً بالمستند رقم ٤٣/ت ك تاريخ ٢١ حزيران ٢٠٢٣. وإن المركز غير مسؤول عن الأخطاء العلمية أو اللغوية أو الطباعية التي قد يتضمنها هذا الكتاب من أي نوع كانت.

تصميم: DFL

طباعة: BYBLOS

دار
المكر اللبناني

كورنيش بشارة الخوري - بناية تمارا - الطابق الأول - بيروت - لبنان

+961 3 780974 +961 1 (644416 - 655500 - 630906)

+961 1 630757

بيروت لبنان رياض الصلح 11072170 بيروت لبنان

info@dfi.com.lb

www.dfi.com.lb

Dar al Fikr al Lubnani

Daralfikrallubnani

دار
المكر اللبناني هو الموزع الوحيد لـ دار الفكر و LE POINTIER

تأسست منذ أكثر من 50 عاماً - مؤسسها كامل عاصي

طبعة أيلول 2023

لا يسمح بأي طريقة بتصوير هذا الكتاب كله أو أي جزء منه، ولا يُسمح بنسخ كل الوسائل المرفقة به أو تصويرها. يُطلب الكتاب والوسائل المرفقة من الناشر والمكتبات.

جميع الحقوق محفوظة للناشر

محتويات الكتاب

الوحدة الرابعة لبنان الإداري والعمراني



- ١١٤ ١٩- التقسيمات الإدارية ومراكز الاستقطاب
١٢٢ ٢٠- التوسع العشوائي للعمران
١٢٦ ملف: بيروت مدينة أثرية

الوحدة الخامسة جغرافية العالم العربي



- ١٣٠ ٢١- الموقع الجغرافي ومظاهر السطح
١٣٦ ٢٢- البيئات الطبيعية
١٤٢ ٢٣- الموارد الطبيعية: المياه
١٤٦ ٢٤- الموارد المعدنية
١٥٠ ٢٥- النفط والغاز الطبيعي
١٥٦ ٢٦- السكّان: التوزع والكثافة
١٦٠ ٢٧- السكّان: الخصائص الديموغرافية والتحركات
١٦٦ ٢٨- السكّان: الأوضاع الاجتماعية
١٧٢ ملف: القاهرة مدينة عملاقة

الوحدة السادسة العالم العربي "قضايا عربية"



- ١٧٦ ٢٩- مشكلات الزراعة والأمن الغذائي
١٨٠ ٣٠- الصناعة البترولية وكيماوية
١٨٤ ٣١- التصحر
١٨٨ ٣٢- التكامل الاقتصادي العربي

أطلس لبنان والعالم

- ١٩٣ نماذج للاختبارات الرسمية
٢٢٧ نماذج للاختبارات الرسمية

الوحدة الأولى المجال الجغرافي



- ١٠ ١- موقع لبنان الجغرافي وأهميته
١٤ ٢- مظاهر السطح في لبنان
١٨ ٣- الأقاليم المناخية والنباتية
٢٦ ٤- التربة والموارد المائية والمنجمية
٣٢ ملف: المحافظة على بيئة الشاطئ

الوحدة الثانية جغرافية السكّان: بنية وتحركات




- ٣٦ ٥- السكّان: عددهم، توزعهم وخصائصهم الديموغرافية
٤٢ ٦- الحركات الدورية، النزوح والهجرة
٤٦ ٧- خصائص السكّان: الأوضاع الاجتماعية
٥٢ ملف: اللبنانيون في العالم

الوحدة الثالثة جغرافية السكّان: المجالات الاقتصادية، بنية ودينامية



- ٥٦ ٨- الاقتصاد اللبناني
٦٠ ٩- المجال الزراعي
٦٤ ١٠- تنمية المجال الزراعي
٦٨ ١١- المجالات الصناعية: الطاقة - المؤسسات الصناعية، التوزع الجغرافي
٧٦ ١٢- المجالات الصناعية: التحويلات وسبل التطوير
٨٠ ١٣- قطاع الخدمات وتنوعه: القطاع المصرفي
٨٤ ١٤- التجارة في لبنان
٩٠ ١٥- السياحة: واقع وأهمية
٩٦ ١٦- النشاطات السياحية وتطويرها
١٠٢ ١٧- المواصلات في لبنان
١٠٦ ١٨- الاتصالات في لبنان
١١٠ ملف: مشروع اللبطني

المجال الجغرافي



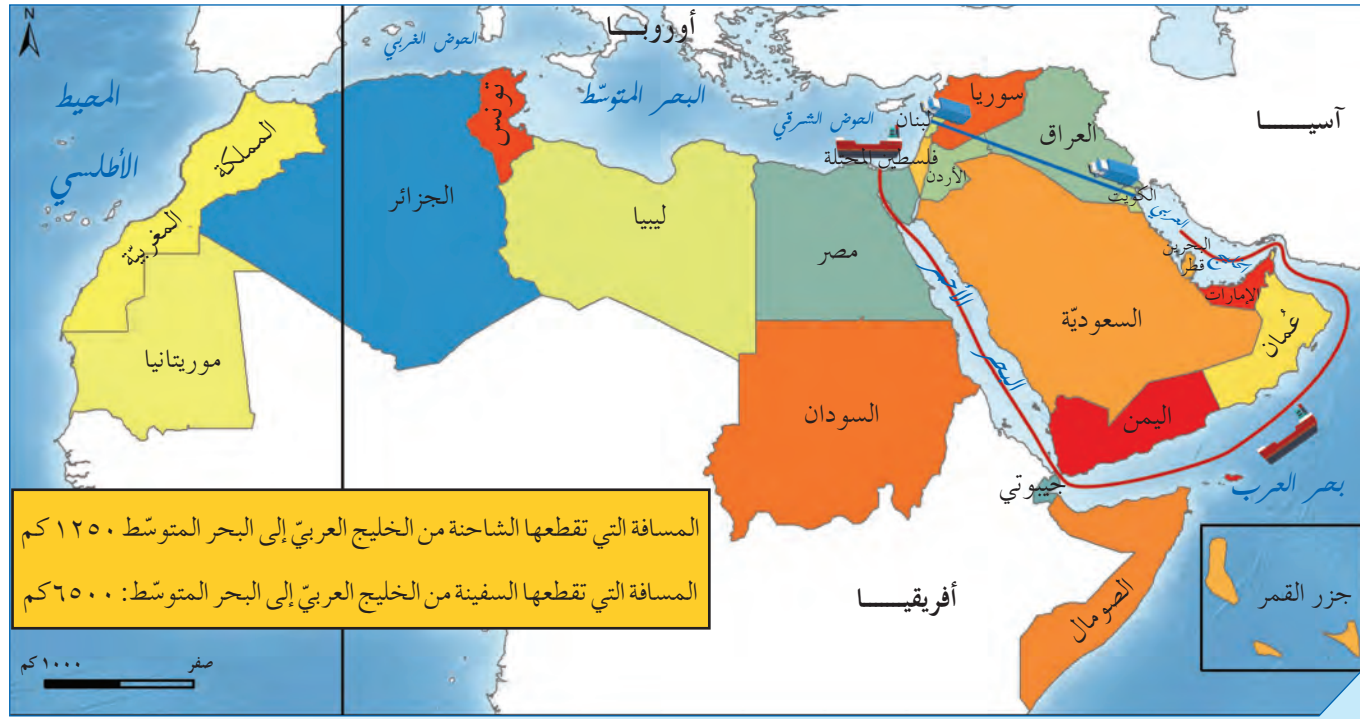
الدرس الأول: موقع لبنان الجغرافي وأهميته
الدرس الثاني: مظاهر السطح في لبنان
الدرس الثالث: الأقاليم المناخية والنباتية
الدرس الرابع: التربة والموارد المائية والمنجمية
ملف: المحافظة على بيئة الشاطئ



موقع لبنان الجغرافي وأهميته

الأهداف: يصبح المتعلّم قادرًا على أن:

- * يُحدّد موقع لبنان من خلال خرائط (العالم، العالم العربي وحوض المتوسط).
- * يبيّن أهمية الموقع الجغرافي من الناحيتين الإقتصادية والبشرية.



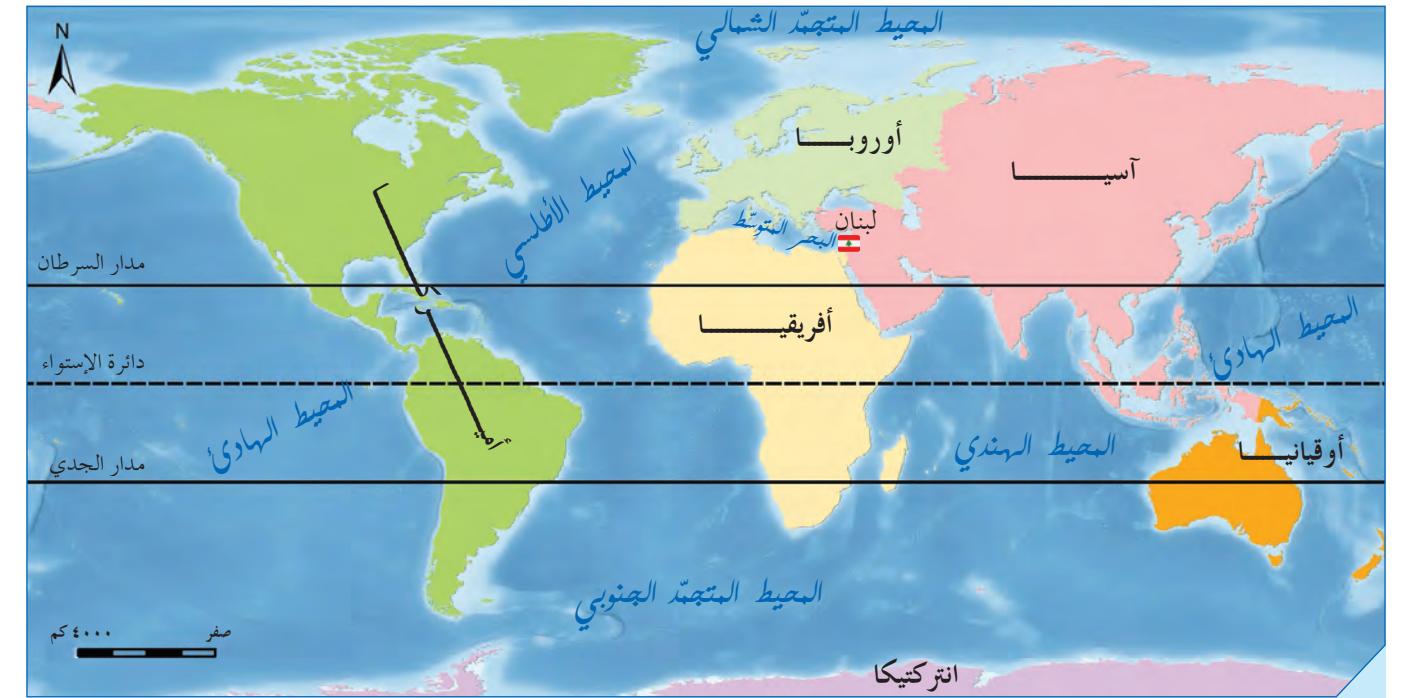
مستند رقم (٣): موقع لبنان الجغرافي في العالم العربي، وحوض البحر المتوسط.

تختلف أهمية المواقع الجغرافية للدول من مكان إلى آخر، وذلك وفقًا لعوامل متعددة كالإشراف على المسطحات المائية، الممرات المائية والدول المجاورة...، لذا من خلال المواقع الجغرافية للدول تتبلور مظاهر أهميتها على مختلف الصعد. فأين يقع لبنان بالنسبة إلى قارات العالم، العالم العربي وحوض البحر المتوسط؟ وما هي مظاهر أهمية هذا الموقع من الناحيتين الإقتصادية والبشرية؟



مستند رقم (١): وفد صيني في لبنان يجذبه الموقع الإقتصادي.

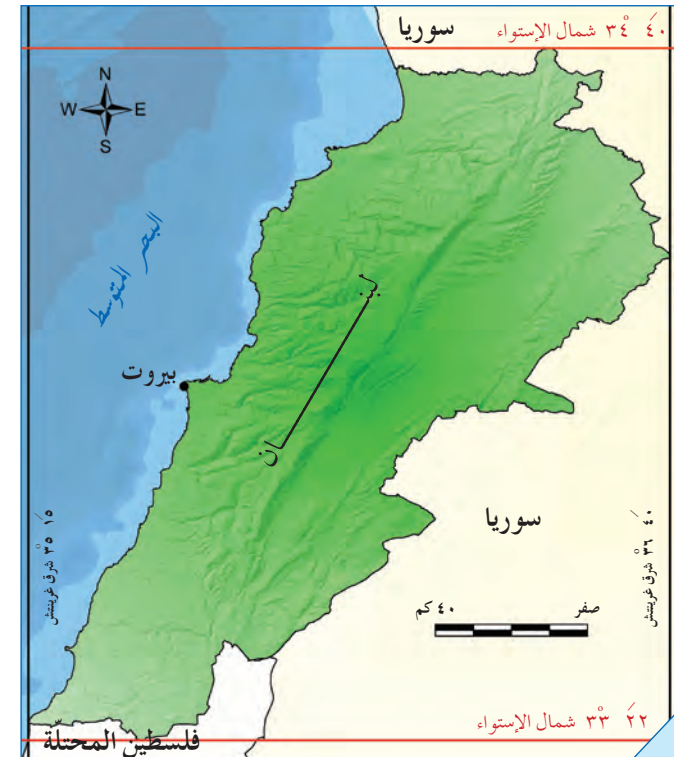
موقع لبنان الجغرافي وأهميته:



مستند رقم (٢): موقع لبنان الجغرافي على خريطة العالم.

- حدّد موقع لبنان الجغرافي بالنسبة إلى الحوض الشرقي للمتوسط.
- استنتج مظهرًا من مظاهر أهمية موقع لبنان الجغرافي على الصعيد التجاري.

- من خلال المستند رقم (٣):
- حدّد اسم دولة عربية آسيوية قريبة من لبنان، ولا تشرف على البحر المتوسط.
- حدّد اسم كل من الدول التي تجتازها الشاحنة للوصول إلى لبنان.



مستند رقم (٤): موقع لبنان الفلكي وحدوده.

مصطلحات جغرافية

- العالم القديم: يشمل قارات آسيا، أوروبا وأفريقيا، وهي القارات التي كانت مكتشفة قبل اكتشاف قارات العالم الجديد.

من خلال المستند رقم (٤):

- حدّد موقع لبنان الفلكي (الإحداثيات الجغرافية).
- حدّد اسم الدولة التي تحدّ لبنان من جهة الجنوب، وتلك التي تحدّه من جهتي الشمال والشرق.
- استنتج الشكل الهندسي الأقرب إلى شكل خريطة لبنان.
- يظهر المستند رقم (٤) موقع لبنان بحسب دوائر العرض:
- أوضح مظهرًا من مظاهر الأهمية الإقتصادية لموقع لبنان الجغرافي ضمن المنطقة المعتدلة الشماليّة.

- اسم القارة التي تقع إلى جنوب غرب لبنان.
- اسم المسطح المائي الذي يشرف عليه لبنان.
- موقع لبنان الجغرافي بالنسبة إلى قارات العالم القديم.

من خلال المستند رقم (٢)، حدّد:

- اسم القارة التي يقع ضمنها لبنان.
- اسم القارة التي تقع إلى شمال غرب لبنان.

موقع لبنان الجغرافي والفلكي:

يقع لبنان في القسم الجنوبي الغربي من قارة آسيا، وسط قارات العالم القديم (آسيا، أوروبا وأفريقيا)، وسط الساحل الشرقي للبحر المتوسط وفي المنطقة المعتدلة الشمالية. أما الموقع الفلكي، فهو يمتد بين دائرتي عرض ٣٣°٢٢' و ٣٤°٤٠' شمال الاستواء وبين خطي طول ٣٥°١٥' و ٣٦°٤٠' شرق غرينتش. ويحد لبنان من الشمال والشرق سوريا، ومن الجنوب فلسطين المحتلة ومن الغرب البحر المتوسط، وتبلغ مساحته ١٠٤٥٢ كم^٢.

أهمية موقع لبنان الجغرافي:

تتجلى أهمية الموقع الجغرافي بعدة مظاهر اقتصادية وبشرية:

١- على الصعيد الاقتصادي:

- يشكل منفذاً للعديد من الدول العربية الآسيوية على البحر المتوسط، فتتم عبر أراضيها عملية مرور السلع من وإلى هذه الدول (الترانزيت).
- إنه عقدة مواصلات مهمة تربط بين دول الشرق ودول الغرب، عن طريق مرفأ بيروت وطرابلس ومطار بيروت الدولي.
- يعد مركزاً للعديد من المؤسسات المالية والتجارية والثقافية والصحية العاملة في المنطقة العربية.
- كان ممراً لتصدير النفط العراقي عبر مرفأ الدعوتور، والنفط السعودي عبر مرفأ الزهراني، لكنهما متوقفين عن العمل حالياً.
- على صعيد السياحة والإصطياف: إن موقع لبنان الجغرافي بالقرب من مناطق الحضارات القديمة، والأماكن المقدسة (القدس، مكة...)، واحتواءه على العديد من مراكز الحضارات (الفينيقية، الرومانية...) والمقامات الدينية، كلها عوامل جذبت السياح إليه. أما مناخه المتوسطي، مقارنة بالجواري العربي الذي يسيطر عليه المناخ الصحراوي، جعله مركز اصطياف مهم.

٢- على الصعيد البشري:

إن موقع لبنان الجغرافي ساهم منذ القدم في جعله مركز جذب سكاني للعديد من الشعوب القديمة، وممراً لها، والتي تركت آثاراً على أرضه (فينيقية، رومانية، بيزنطية...) فأصبح ملتقى الحضارات القديمة. وأسهم في انفتاح السكان في لبنان على العديد من ثقافات العالم.

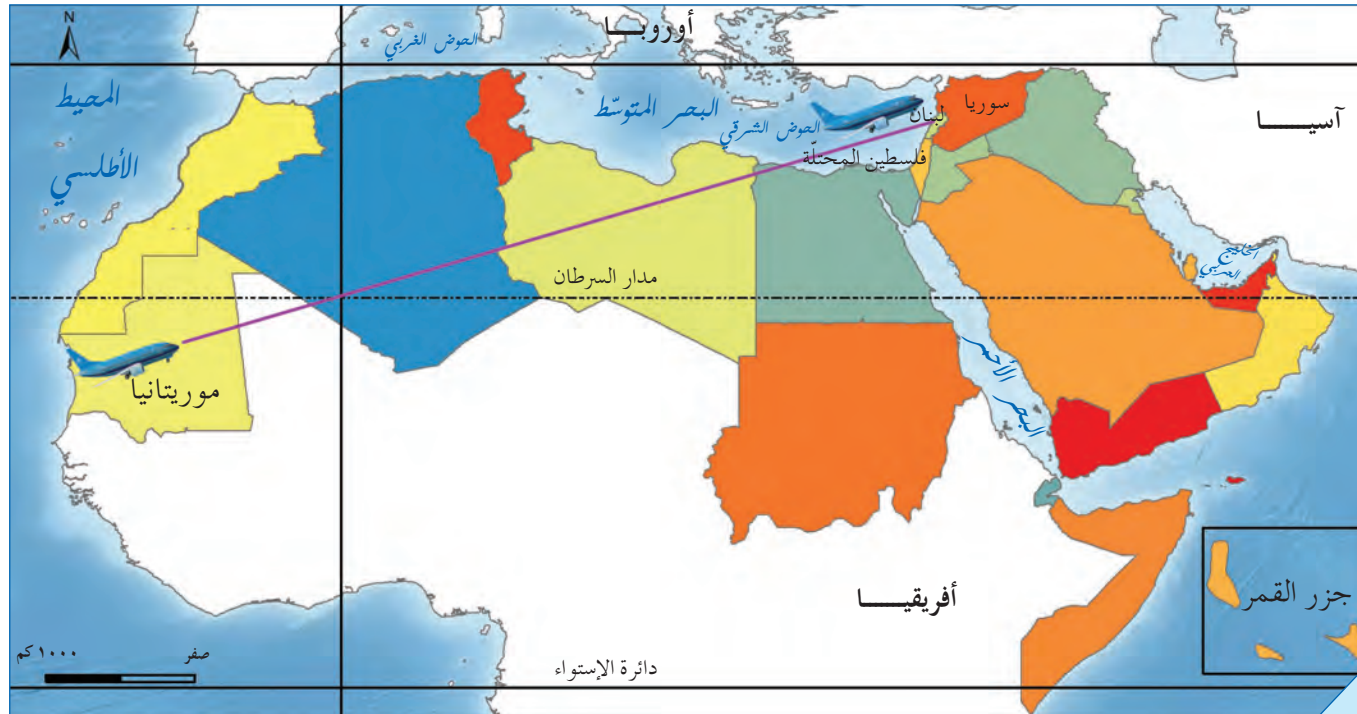


مستند رقم (٥): آثار رومانية في بعلبك.

يظهر المستند رقم (٥) بعض الآثار الرومانية في بعلبك، أوضح: أثرًا واحدًا للموقع لبنان الجغرافي على الصعيد البشري.

تمارين تطبيقية

أولاً- تحديد مواقع واتجاهات



مستند رقم (١): موقع لبنان الجغرافي في العالم العربي.

من خلال المستند رقم (١):

- ١- حدّد اسم:
 - أ- كل من الدول العربية الآسيوية التي تشرف على البحر المتوسط.
 - ب- المسطح المائي الذي يفصل بين شطري العالم العربي الآسيوي والأفريقي.
- ٢- حدّد:
 - أ- موقع لبنان بالنسبة إلى كل من البحر المتوسط والخليج العربي.
 - ب- موقع لبنان بالنسبة إلى مدار السرطان.
 - ج- اتجاه مسار الطائرة من موريتانيا إلى لبنان.

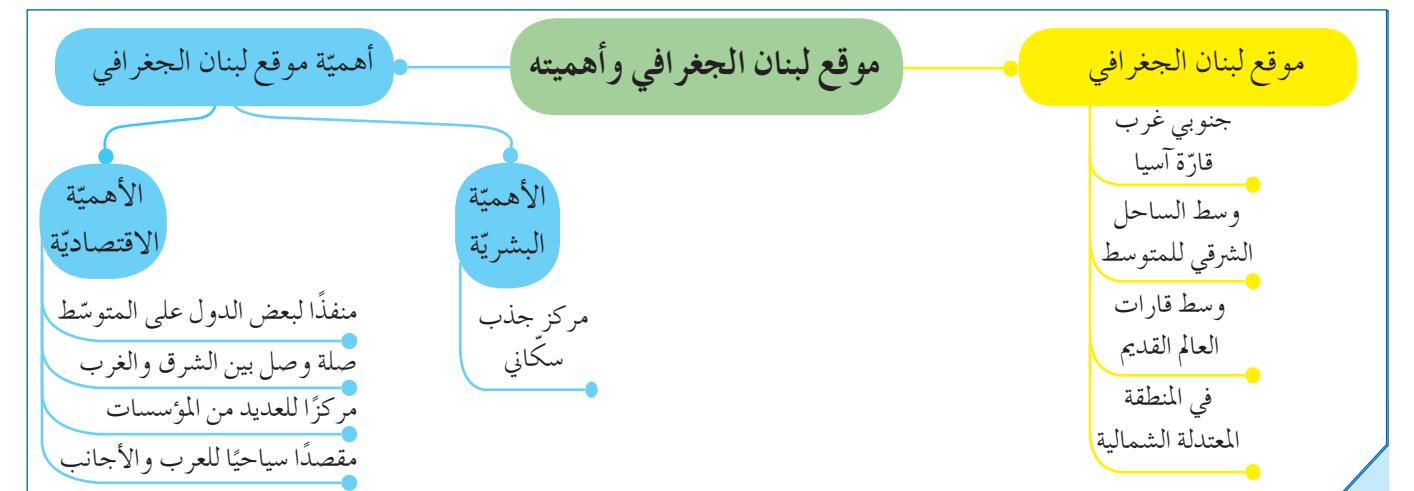
ثانياً - كتابة نصّ جغرافي

لبنان نافذة الشرق على الغرب، يقع على الساحل الشرقي للمتوسط، ويتوسط قارات العالم القديم، ليشكل نقطة تواصل استراتيجي بينها. لبنان ملتقى الحضارات والأديان على مرّ الدهور ممّا أغناه بتنوع فكري وثقافي وآثار تاريخية متنوّعة وتبادل قيم وعادات، وأضحى مصدراً للكلمة وناشراً للأبجدية الأولى منذ أن كان. هذا الموقع المميّز بكنوز طبيعية ساحرة، والمناخ المعتدل بفضوله الأربعة، والتضاريس المتنوّعة من سواحل خلّابة يقصدها هواة التزلج البحري والسباحة، تلاصقها جبلاً مكّلة بالثلوج، وسهولاً ونبايح وأنهاراً تجعل من لبنان لوحة رائعة الجمال وقلباً نابضاً بالحياة وواحة وسط الصحراء.

www.ministryinfo.gov.lb

مستند رقم (٢)

- ٣- بالإعتماد على المستند رقم (٢) ومعلوماتك المكتسبة، أكتب نصّاً بحدود (١٠-١٢ سطراً) عن موقع لبنان وأهميته تبيّن فيه:
 - موقع لبنان الجغرافي بالنسبة لقارة آسيا، قارات العالم القديم، البحر المتوسط والمناطق المناخية.
 - أربعة من مظاهر الأهمية الاقتصادية لموقع لبنان الجغرافي.
 - أثر موقع لبنان الجغرافي على الصعيد البشري.



الخريطة الذهنية: موقع لبنان الجغرافي وأهميته.